


















**LEGENDE**

**Bestand**

-  Fettwiese mittl. Standorte, sehr artenarme Ausprägung (33.41)
-  Fettwiese mittl. Standorte, artenarme Ausprägung (33.41)
-  Wiesenbrache (33.41)
-  Grasreiche ausdauernde Ruderalvegetation (33.41)
-  Verkehrsgrün (35.64)
-  Acker (37.11)
-  Feldgarten (37.30)
-  Ziergehölze (44.22)
-  Laubbaum (nicht eingemessen) (45.10-45.30)
-  Nadelbaum (nicht eingemessen) (45.10-45.30)
-  Bauwerk (60.10)
-  versiegelte Fläche (60.21)
-  Schotter (60.23)
-  unbefestigte Parkfläche (60.24)
-  Grasweg (60.25)
-  Garten (60.60)

**Sonstiges**

-  Umgrenzung Geltungsbereich




Gesellschaft für Landschaftsökologie und Umweltplanung GbR Bärbel Schlosser und Corinna Graus  
 St.-Peter-Str. 2 · 69126 Heidelberg · Tel. 06221 4160730  
 info@bioplan-landschaft.de · www.bioplan-landschaft.de

PROJEKT:  
**UB/GOP Baugebiet "Falter",  
 OT Hamberg**

AUFTRAGGEBER:  
**Gemeinde Neuhausen**

Anlage 1:  
**Bestandsplan**

Änderungen:	Datum:	Maßstab: 1 : 1.000	
		Plangröße: 552 x 390 mm	
Bearbeitet: Graus, Petermann	Gezeichnet: Petermann	Datum: 15.02.2024	

