



# Jubiläumsweg Neuhausen

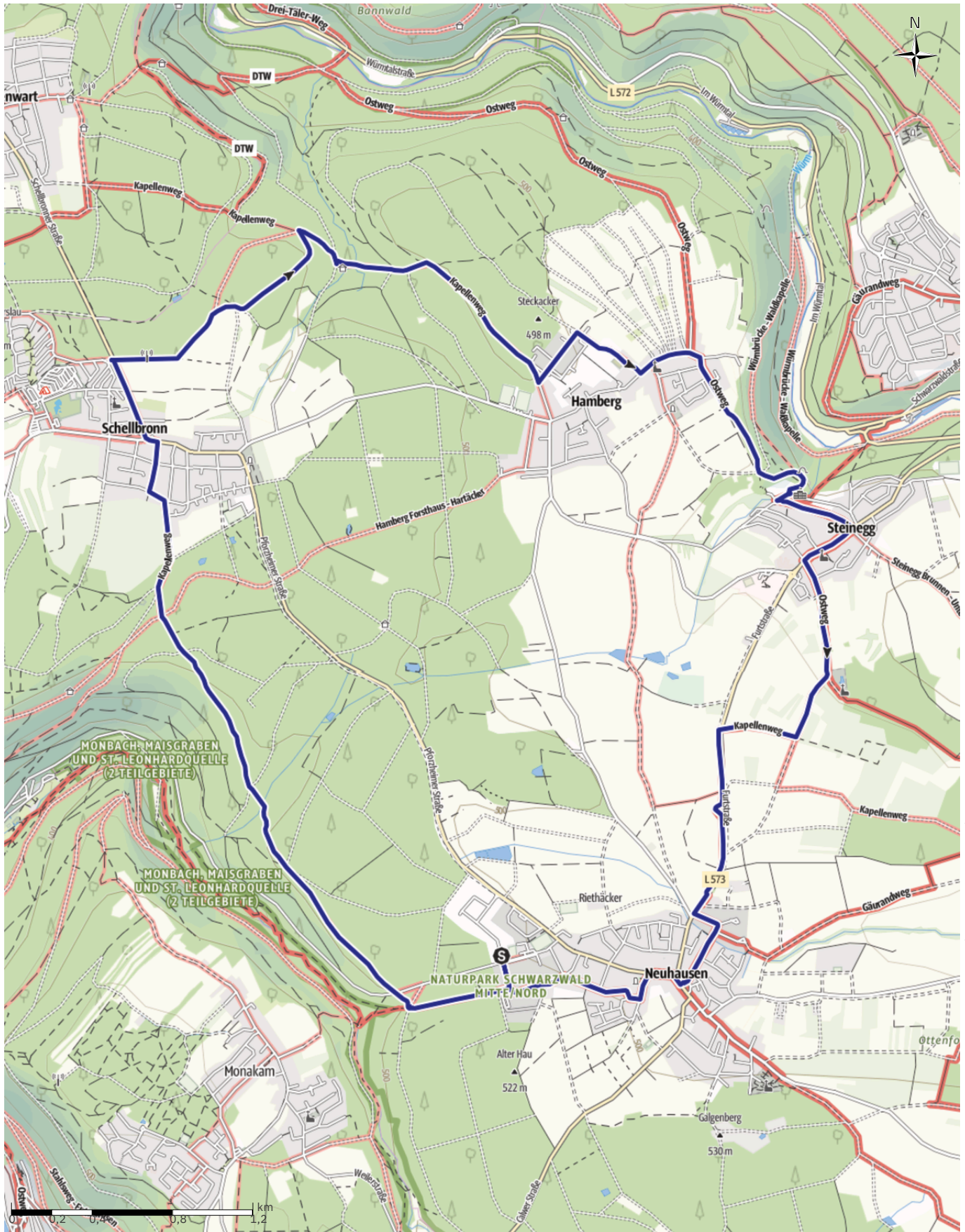
← 14,5 km

🕒 3:40 h

⬆️ 216 m

⬆️ 216 m

Schwierigkeit schwer



Kartengrundlagen: outdooractive Kartografie; ©OpenStreetMap (www.openstreetmap.org)

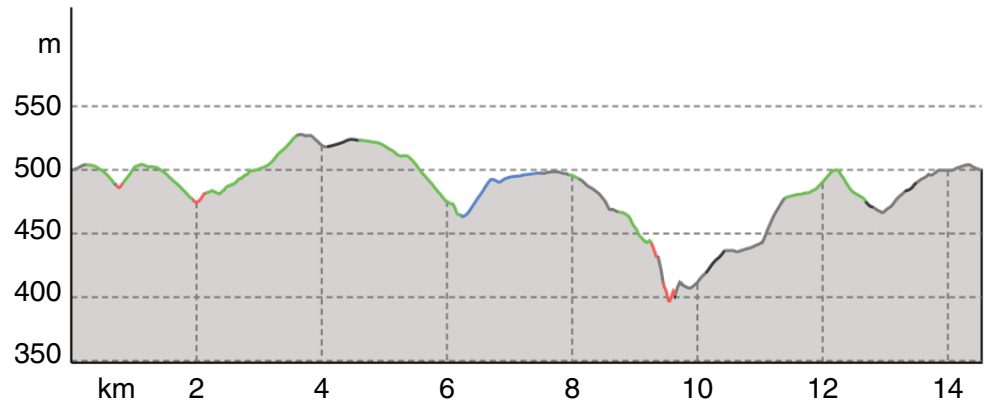


## Jubiläumsweg Neuhausen

## Wegearten

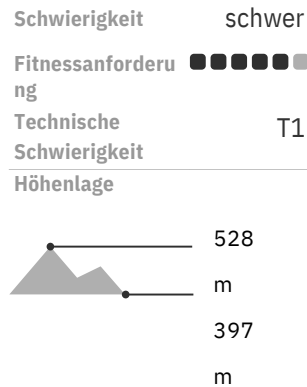
Asphalt	4,9 km
Schotterweg	1,3 km
Naturweg	6,6 km
Pfad	0,6 km
Straße	1,1 km
Unbekannt	0 km

## Höhenprofil



## Tourdaten

Wanderung	→	14,5 km
Strecke	🕒	3:40 h
Dauer	⬆️	216m
Aufstieg	⬆️	216m
Abstieg		



## Beste Jahreszeit

JAN	FEB	MÄR
APR	MAI	JUN
JUL	AUG	SEP
OKT	NOV	DEZ

## Bewertungen

Autoren	●●●●●
Erlebnis	●●●●●
Landschaft	●●●●●
Community	

## Weitere Tourdaten

Von der Monbachhalle auf dem Ostweg bis zum Gedenkstein 100 Jahre Ostweg, dann rechts auf der blauen Raute bis Parkplatz Hohholz. Über die K4559 zur Hegarhütte (gelbe Raute) nach Steinegg. Weiter auf Ostweg (Rot-schwarze Raute) zur Wendelinkapelle, durch Neuhausen auf Ostweg zurück zur Monbachhalle.