



Schulwegplan ViB Steinegg



Liebe Eltern,

die Gemeinde Neuhausen hat in Zusammenarbeit mit Eltern und der ViB Steinegg einen Schulwegplan für die Sicherheit Ihrer Kinder im Straßenverkehr erarbeitet. Sie und wir können diese Risiken zwar nicht beseitigen, aber wir können gemeinsam den Schulweg sicherer machen.

Beachten Sie dabei bitte folgendes:

-> Ihr Kind sollte die Fahrbahn möglichst wenig überqueren.



Zeichnen Sie zusammen mit Ihrem Kind, den Schulweg Ihres Kindes in den angehängten Lageplan Ihres Ortsteils ein und entdecken Sie mögliche Gefahren bzw. wie Sie diese umgehen können.

Der sicherste Schulweg ist nicht immer der Kürzeste.

Bitte üben Sie gemeinsam mit Ihrem Kind den Schulweg ein und sprechen Sie mit ihm über mögliche Gefahren.

Bleiben Sie Ihrem Kind stets ein Vorbild, indem Sie die Straßen richtig überqueren.

Wir beobachten recht kritisch, dass der Trend seine Kinder mit dem Auto zur Schule zu fahren, leider stark ansteigt.

Bedenken Sie dabei bitte folgendes:

1. Wenn Sie Ihr Kind überwiegend mit dem Auto zur Schule bringen, verzögern Sie bewusst die Entwicklung Ihres Kindes zum selbständigen Verhalten im Straßenverkehr.
2. Aus pädagogischer Sicht ist der Schulweg zu Fuß besonders wichtig, um dem natürlichen Bewegungsdrang der Kinder entgegenzukommen und ihnen die Möglichkeit zum „Abschalten“ vom anstrengenden Schulalltag zu ermöglichen.
3. Bitte achten Sie, wenn Sie Ihre Kinder mit dem Auto zur Schule bringen, sowohl beim Parken, Wenden und Abfahren als auch beim Ein- und Aussteigen an der Schule auf die anderen Kinder, die zu Fuß oder mit dem Fahrrad unterwegs sind. Nicht selten kommt es dabei nämlich zu gefährlichen Situationen!

Sollten Sie Rückfragen oder weitere Anregungen zu diesem Schulwegplan haben, wenden Sie sich bitte an die Gemeinde Neuhausen oder die Schulleitung.

Wir wünschen Ihrem Kind einen unfallfreien Schulweg!



Ansprechpartner:



Helga Schuhmacher
Schulleitung
E-Mail: schulleitung@vib-neuhausen.de



Dr. Sabine Wagner
Bürgermeisterin
E-Mail: mail@neuhausen-enzkreis.de



Was sind Notinseln?

Alle Läden und Geschäfte, die das Notinsel-Zeichen an ihrer Tür anbringen, signalisieren Kindern:

„Wo wir sind, bist Du sicher“

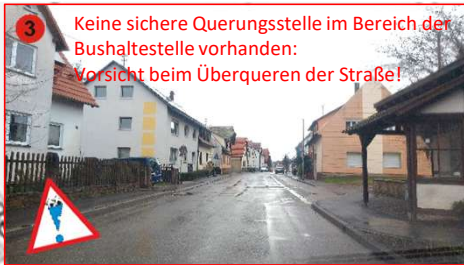
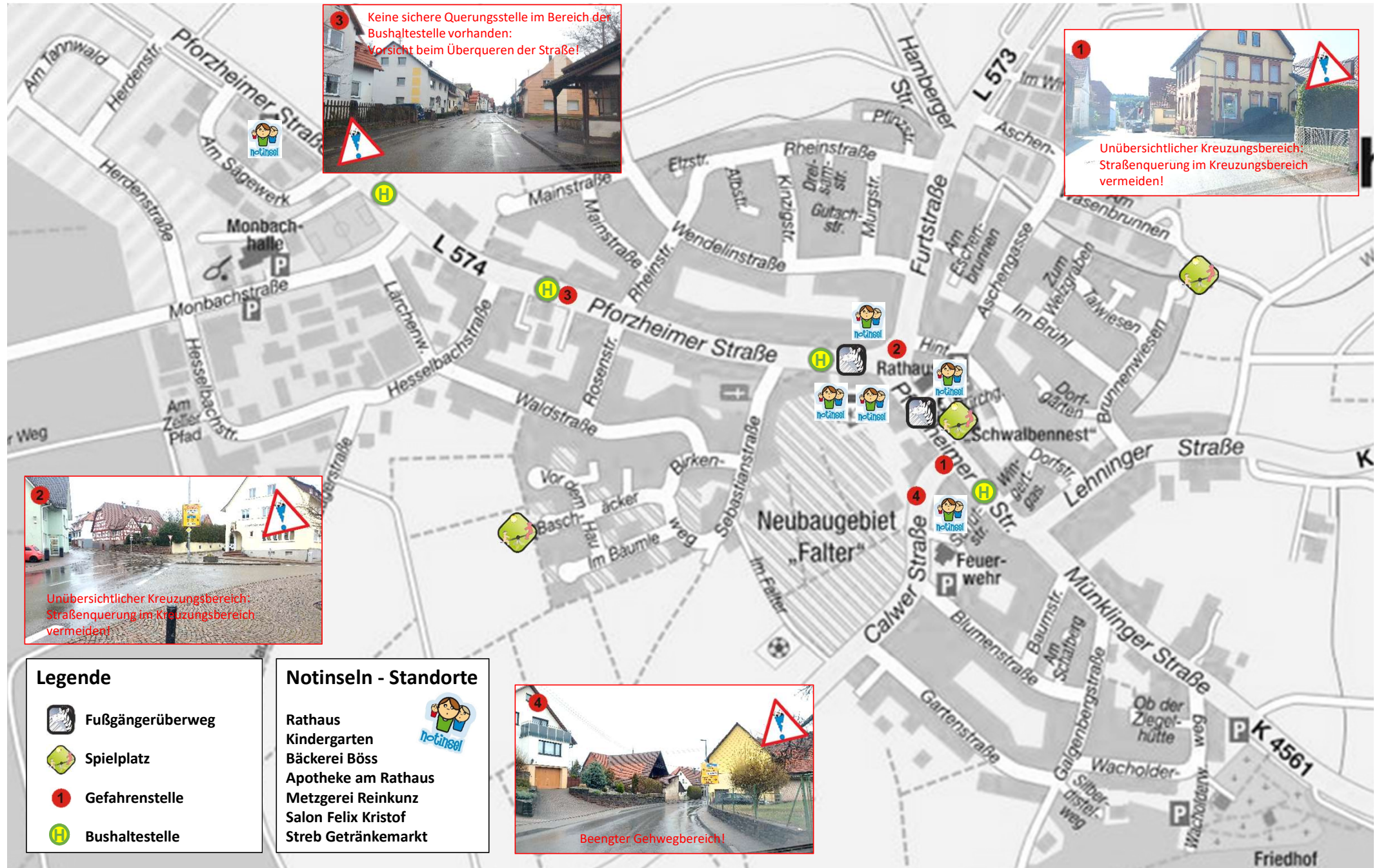
Die Notinsel schafft für Kinder, die sich bedroht fühlen und Hilfe benötigen, einen Zufluchtsort, an dem ihnen geholfen wird.

Wichtige Telefonnummern im NOTFALL:

Polizei	110
Polizeiposten Tiefenbronn	07234/4248
Feuerwehr, Rettungsdienst, Notarztwagen	112
Notfallpraxis im Siloah St.Trudpert und Helios	116117



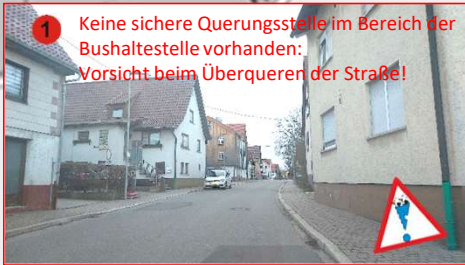
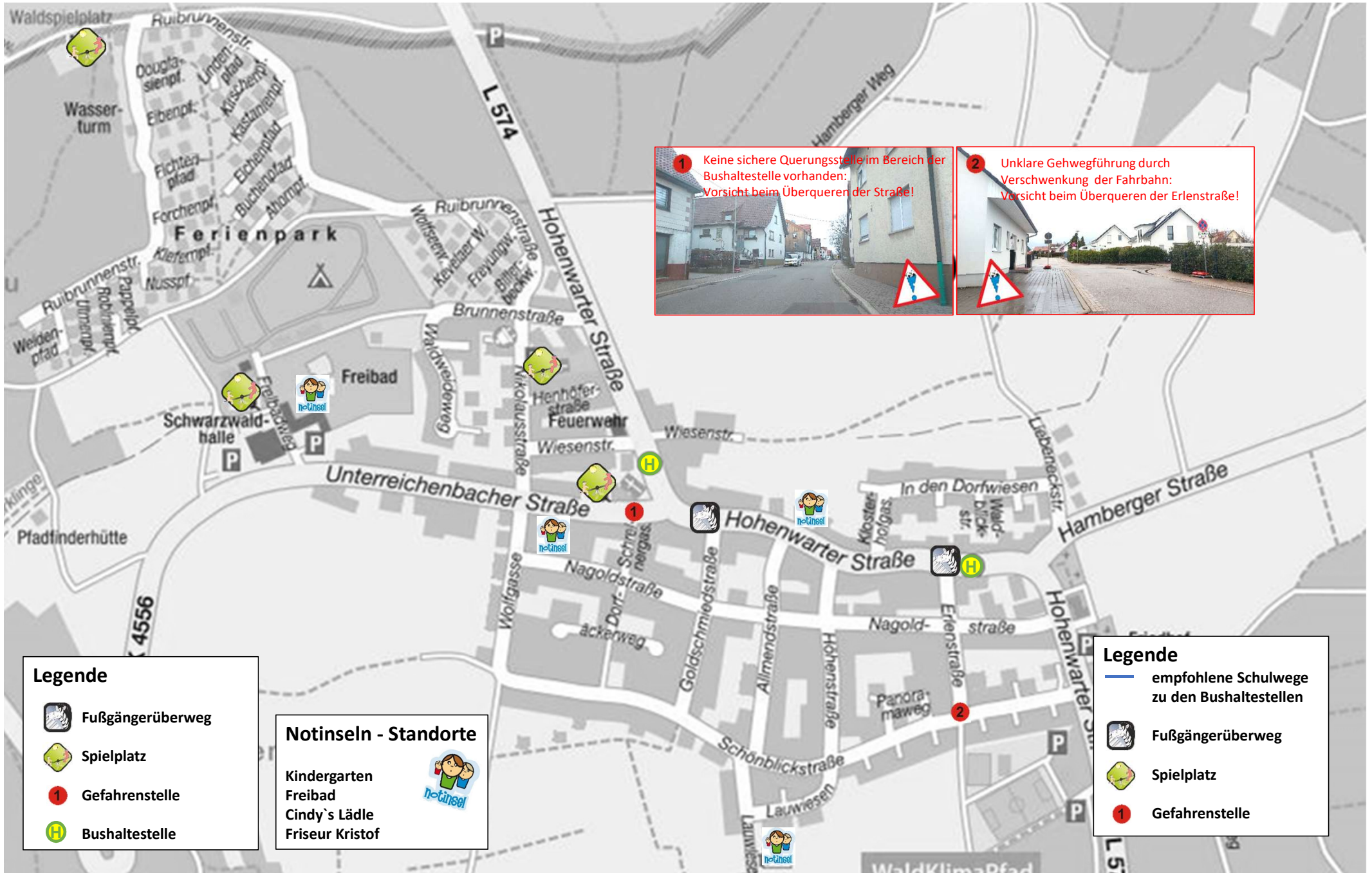
Schulwegplan ViB Steinegg – Ortsteil Neuhausen



Legende		Notinseln - Standorte	
	Fußgängerüberweg		Rathaus
	Spielplatz		Kindergarten
	Gefahrenstelle		Bäckerei Böss
	Bushaltestelle		Apothek am Rathaus
			Metzgerei Reinkunz
			Salon Felix Kristof
			Streb Getränkemarkt



Schulwegplan ViB Steinegg – Ortsteil Schellbronn



Legende

- Fußgängerüberweg
- Spielplatz
- Gefahrenstelle
- Bushaltestelle

Notinseln - Standorte

- Kindergarten
- Freibad
- Cindy`s Lädle
- Friseur Kristof

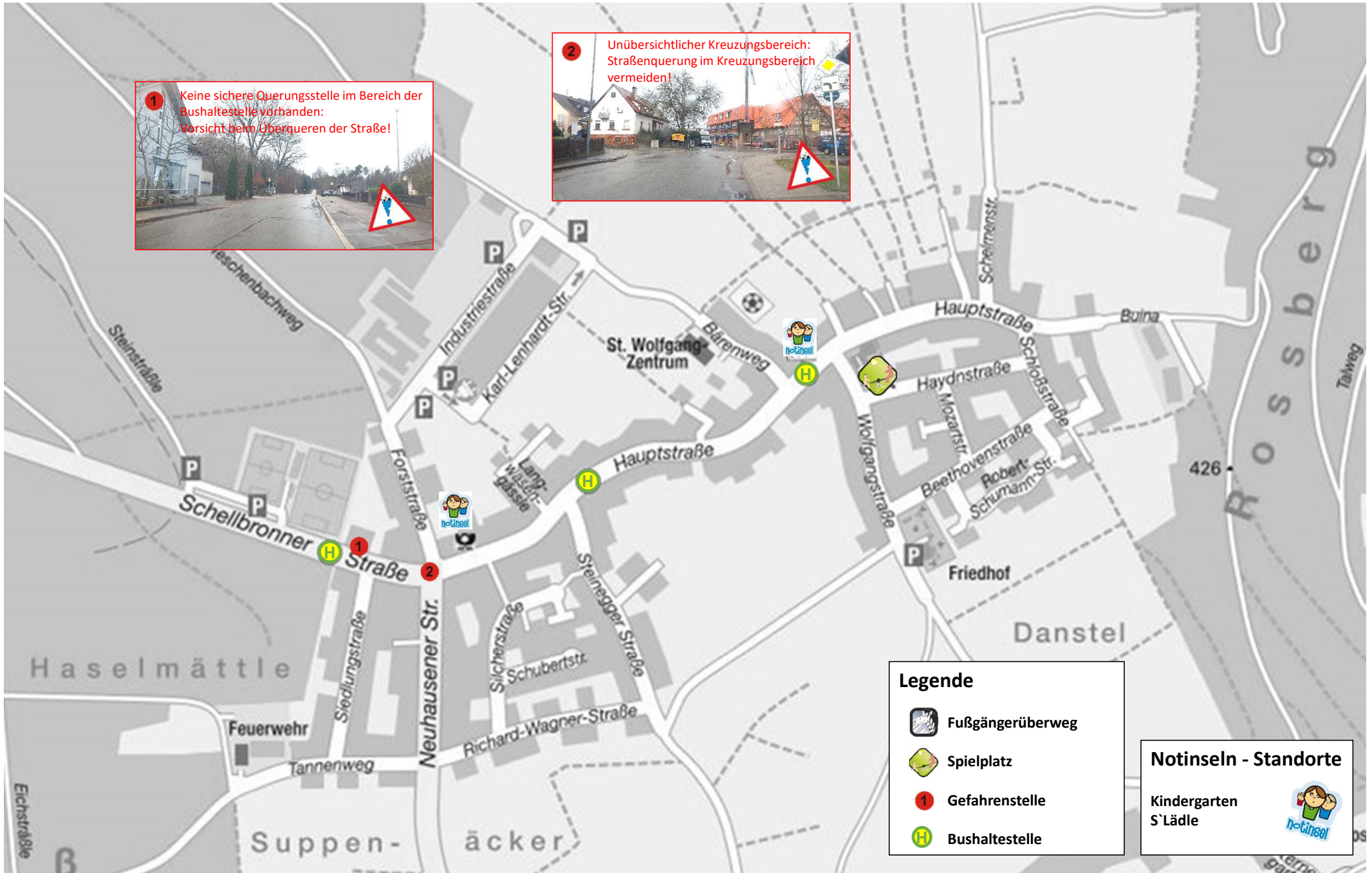


Legende

- empfohlene Schulwege zu den Bushaltestellen
- Fußgängerüberweg
- Spielplatz
- Gefahrenstelle

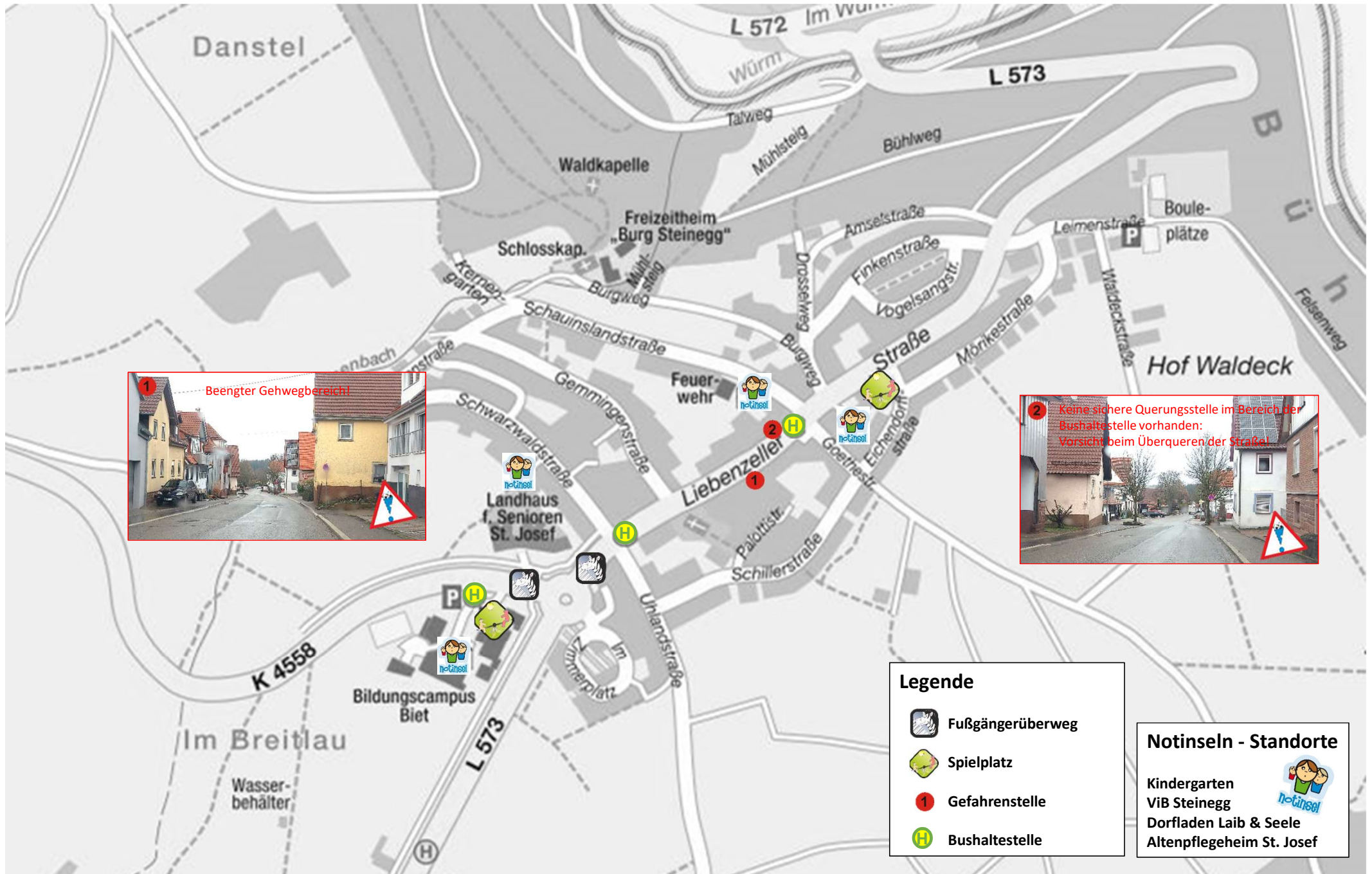


Schulwegplan ViB Steinegg – Ortsteil Hamberg

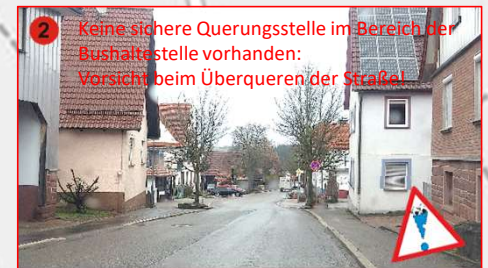




Schulwegplan ViB Steinegg – Ortsteil Steinegg



Beengter Gehwegbereich!



Keine sichere Querungsstelle im Bereich der Bushaltestelle vorhanden: Vorsicht beim Überqueren der Straße!

Legende

- Fußgängerüberweg
- Spielplatz
- Gefahrenstelle
- Bushaltestelle

Notinseln - Standorte

- Kindergarten ViB Steinegg
- Dorfladen Laib & Seele
- Altenpflegeheim St. Josef